




URBANISTIČKI PLAN UREĐENJA UPU 1







GRAĐEVINSKO PODRUČJE UGOSTITELJSKO TURISTIČKE NAMJENE T1 - KANAJT

1. KORIŠTENJE I NAMJENA POVRŠINA








GRANICE

-  OBUHVAT URBANISTIČKOG PLANA UREĐENJA
-  POJAS KOPNA 70 m OD OBALNE CRTE
-  POJAS KOPNA 100 m OD OBALNE CRTE

UGOSTITELJSKO TURISTIČKA NAMJENA

-  POSTOJEĆI HOTEL KANAJT
-  PLANIRANI HOTEL (pretežito smještaj)
-  PLANIRANI HOTEL (prateći, pretežito javni sadržaji)
-  PLANIRANI HOTEL (prateći sadržaji)
-  VILE - ETNO SELO
-  JAVNE ZELENE POVRŠINE
arheološki park

CESTE, ULICE I JAVNE PROMETNE POVRŠINE

-  GLAVNA ULICA
-  SABIRNE ULICE
-  OSTALE ULICE
-  JAVNA PARKIRALIŠTA
-  NOGOSTUPI
-  GLAVNA PJEŠAČKA ULICA
-  MOGUĆI PJEŠAČKI PRAVCI
-  BICIKLISTIČKA STAZA



KONAČNI PRIJEDLOG

Županija: PRIMORSKO GORANSKA	
Općina: PUNAT	
Naziv prostornog plana: URBANISTIČKI PLAN UREĐENJA UPU 1 UGOSTITELJSKO-TURISTIČKE ZONE KANAJT	
Naziv kartografskog prikaza: KORIŠTENJE I NAMJENA POVRŠINA	
Broj kartografskog prikaza: 1	Mjerilo kartografskog prikaza: 1:2000
Odluka o Izradi UPU1 - građevinsko područje ugostiteljsko turističke namjene T1-Kanajt službeno glasila: "Službene novine" Primorsko-goranske županije, 24/08	
Odluka predstavničkog tijela o donošenju plana: (službeno glasila):	
Javna rasprava (datum objave): "Novi list" 11. 10. 2009. "Novi list" 18. 10. 2009.	Javni uvid održan: od: 20. 10. 2009. do: 20. 11. 2009.
Pečat tijela odgovornog za provođenje javne rasprave:	Odgovorna osoba za provođenje javne rasprave: MILADEN JURANIĆ (ime, prezime i potpis)
Suglasnost na plan prema članku 97. Zakona o prostornom uređenju i gradnji ("Narodne novine" br.76/07, 38/09)	
broj suglasnosti klasa: datum:	
Pravna osoba/tijelo koje je izradio plan: URBOS doo SPLIT Biro za prostorno planiranje, urbanizam i zaštitu okoliša	
Pečat pravne osobe/tijela koje je izradio plan:	Odgovorna osoba: GORDANA RADMAN, dipl. ing. arh. (ime, prezime i potpis)
Odgovorni voditelj: GORDANA RADMAN, dipl. ing. arh.	
Stručni tim u izradi plana:	
1. GORDANA RADMAN, dipl. ing. arh.	6. HRVOJE BOTA, dipl. ing. arh.
2. MAJA MADIRACA, dipl. oec.	7. IVANA BUBIĆ, dipl. oec.
3. dr.sc.ZORAN RADMAN, prof.	8. KATARINA PULJIĆ, dipl.ing.arh.
4. JASNA BAJLO, dipl.ing.arh.	9. BRUNO BOSNIĆ, student grad.
5. mr.sc. IVANA KATURIĆ, dipl.pov.umjetnosti	10. SEKA ROJE, arh. tehn.
Pečat predstavničkog tijela:	Predsjednik predstavničkog tijela: (ime, prezime i potpis)
Istovjetnost ovog prostornog plana s izvornikom ovjerava: (ime, prezime i potpis)	Pečat nadležnog tijela: