

URBANISTIČKI PLAN UREĐENJA UPU 1

GRAĐEVINSKO PODRUČJE UGOSTITELJSKO TURISTIČKE NAMJENE T1 - KANAJT

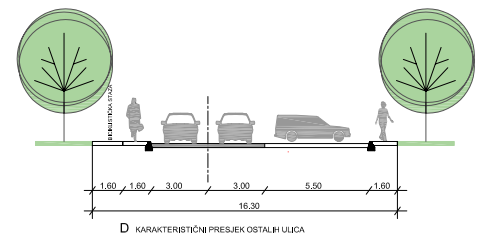
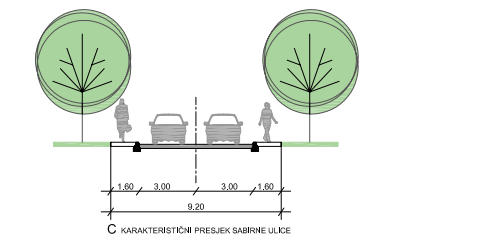
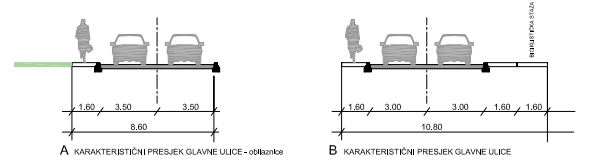
2a PROMETNA I ULIČNA MREŽA, TELEKOMUNIKACIJSKA MREŽA

GRANICE

- OBUHVAT URBANISTIČKOG PLANA UREĐENJA
- POJAS KOPNA 70 m OD OBALNE CRTE
- POJAS KOPNA 100 m OD OBALNE CRTE

CESTE, ULICE I JAVNE PROMETNE POVRŠINE

- ===== GLAVNA ULICA
- SABIRNE ULICE
- ===== OSTALE ULICE
- JAVNA PARKIRALIŠTA
- NOGOSTUPI
- ===== GLAVNA PJEŠAČKA ULICA
- MOGUĆI PJEŠAČKI PRAVCI
- BIKIKLISTIČKA STAZA
- GRANICA ZAŠTITNOG POJASA GLAVNE ULICE (OBLAZNICA)
- 29.00 ORIJENTACIJSKA KOTA NIVELETE ULICE
- 5% ORIJENTACIJSKI UZDUŽNI NAGIB DIONICE
- A OZNAKA POPREČNOG PROFILA



TELEKOMUNIKACIJSKA MREŽA

- KORISNIČKI I SPOJNI VODOVI I KANALI
- KORISNIČKI I SPOJNI VODOVI I KANALI - PLANIRANI

URBOS BIRU ZA PROSTORNO PLANIRANJE, URBANIZAM I ZAŠTITU OKOLIŠA
d.o.o. SPLIT, Karamanova 11
Brij.rib.: 522008

0 10 50 100 m

KONAČNI PRIJEDLOG

Županija:	PRIMORSKO GORANSKA
Općina:	PUNAT
Naziv prostornog plana:	URBANISTIČKI PLAN UREĐENJA UPU 1 UGOSTITELJSKO-TURISTIČKE ZONE KANAJT
Naziv kartografskog prikaza:	PROMETNA I ULIČNA MREŽA, TELEKOMUNIKACIJSKA MREŽA
Broj kartografskog prikaza:	2a
Mjerilo kartografskog prikaza:	1:2000
Odluka o Izradi UPU1 - građevinsko područje ugostiteljsko turističke namjene T1-Kanajt službeno glasište: "Službene novine" Primorsko-goranske županije, 24/08	Odluka predstavničkog tijela o donošenju plana: (službeno glasište):
Javna rasprava (datum objave): "Novi list" 11. 10. 2009. "Novi list" 18. 10. 2009.	Javni uvid održan: od: 20. 10. 2009. do: 20. 11. 2009.
Pečat tijela odgovornog za provođenje javne rasprave:	Odgovorna osoba za provođenje javne rasprave: MLADEN JURANIĆ (ime, prezime i potpis)
Suglasnost na plan prema članku 97. Zakona o prostornom uređenju i gradnji ("Narodne novine" br.76/07, 38/09) broj suglasnosti klasa:	datum:
Pravna osoba/tijelo koje je izradio plan:	URBOS doo SPLIT Biro za prostorno planiranje, urbanizam i zaštitu okoliša
Pečat pravne osobe/tijela koje je izradio plan:	Odgovorna osoba: GORDANA RADMAN, dipl. ing. arh. (ime, prezime i potpis)
Odgovorni voditelj:	GORDANA RADMAN, dipl. ing. arh.
Stručni tim u izradi plana:	1. GORDANA RADMAN, dipl. ing. arh. 2. MAJA MADIRACA, dipl. oec. 3. dr.sc ZORAN RADMAN, prof. 4. JASNA BAJLO, dipl. ing. arh. 5. IVICA BANOVIC, dipl. ing. prom. 6. mr.sc. IVANA KATURIC, dipl. pov. umjetnosti
	7. HRVOJE BOTA, dipl. ing. arh. 8. IVANA BUBIC, dipl. oec. 9. KATARINA PULJIC, dipl. ing. arh. 10. BRUNO BOSNIC, student grad. 11. SEKA ROJE, arh. tehn.
Pečat predstavničkog tijela:	Predsjednik predstavničkog tijela: (ime, prezime i potpis)
Istovjetnost ovog prostornog plana s izvornikom ovjerava: (ime, prezime i potpis)	Pečat nadležnog tijela:

