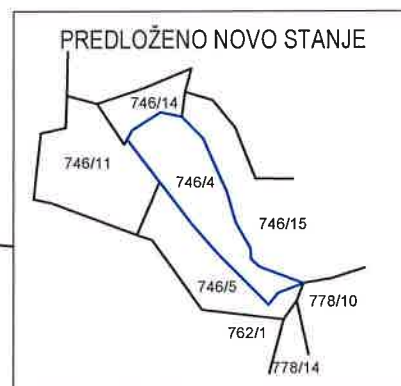
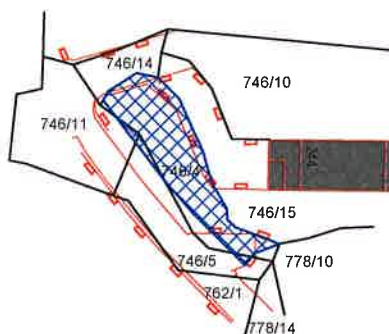


K.O. STARA BAŠKA


# KOPIJA KATASTARSKOG PLANA s ucrtanim prijedlogom parcelacije mjerilo 1 : 1000



Općina Punat  
STARA BAŠKA  
Stara Baška 244



Površina za otkup od Općine Punat:

 P = 164 m<sup>2</sup>

URED OVLAŠTENOG INŽENJERA GEODEZIJE  
JASMINA JURINČIĆ

51260 Crikvenica, Braće Buchoffer 4, tel./fax. +385 (0)51 781 406, e-mail: uoig.crikvenica@gmail.com  
Suglasnost za obavljanje stručnih geodetskih poslova - rješenje DGU izdano u Zagrebu, 19.06.2019., klasa: UP/I-930-03/19-02/22, ur.broj: 541-07-01/3-19-2

Dosadašnje stanje							Novo stanje - prijedlog parcelacije								
Broj katastarske čestice	Način uporabe (vrsta uporabe zgrada)	Površina					Z.k. uložak broj	Broj katastarske čestice	Način uporabe (vrsta uporabe zgrada)	Površina					Z.k. uložak broj
		ha	ar	m <sup>2</sup>	ar	m <sup>2</sup>				ha	ar	m <sup>2</sup>	ar	m <sup>2</sup>	
746/4	PASNJAK		2	45	2	45	882	746/4	PASNJAK		1	64			882
746/5	PUT		1	00	2	41	383	746/5	PUT		1	27			383
746/11	PUT		1	19	1	19	383	746/11	PUT		1	86			383

Napomena:

Površina za otkup od Općine Punat izračunata je prema stvarnom stanju, a preostali dio površine katastarskih čestica Općine Punat izračunat je iz digitalnog katastarskog plana. Uočen je nesklad podataka upisane površine za k.č. 746/5 u katastru i zemljišnoj knjizi kao i za k.č. 746/4 i 746/11 čija upisana površina u katastru i zemljišnoj knjizi ne daje površinu izračunatu iz digitalnog katastarskog plana pa će se površine ispraviti geodetskim elaboratom a prema predloženom prijedlogu.

Broj upisnika: 39-2020

Crikvenica, listopad 2020.

Izradila: Jasmina Jurinčić, ing.geod.

Odgovorna osoba za obavljanje stručnih geodetskih poslova - ovlaštenu inženjer geodezije:

Jasmina Jurinčić, ing.geod.

Jasmina Jurinčić  
ing.geod.  
Ovlaštenu inženjer geodezije  
URED OVLAŠTENOG INŽENJERA  
GEODEZIJE JASMINA JURINČIĆ  
Crikvenica



Geo 952